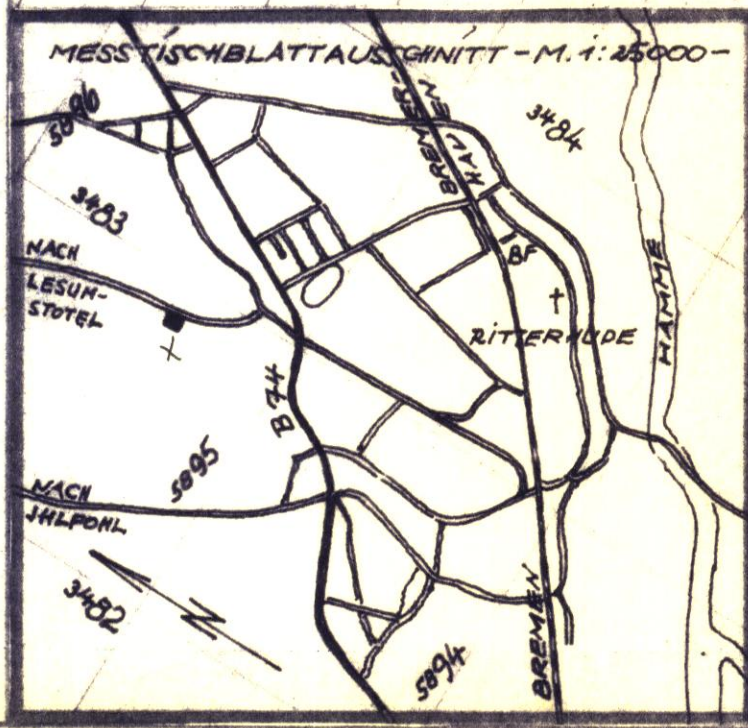
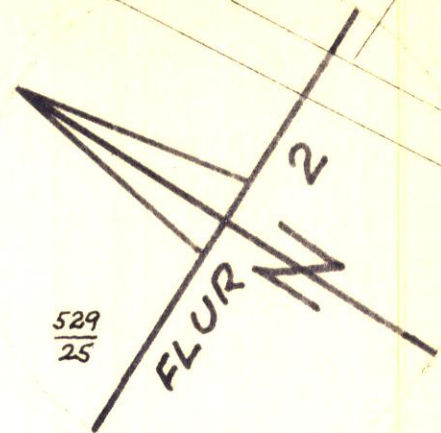


# BEBAUUNGSPLAN · NR. 12

## — 3 M KAMP —

### GEMEINDE · RITTERHUDE

#### — M. 1:1000 —



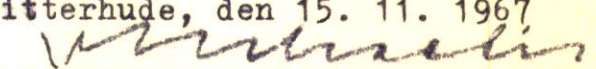
ART UND MASS DER BAUL. NUTZUNG:	
WR = Reines Wohngebiet	Gepf. Straßengrenzen - - - - -
Geschoßflächenzahl : 0,4	Vorh. Eigentumsgrenzen - - - - -
Grundflächenzahl : 0,4	<del>Gepf. Eigentumsgrenzen</del> - - - - -
Geschoßzahl : I	Baugrenzen - - - - -

ZEICHENERKLÄRUNG:	
Vorh. Straßengrenzen - - - - -	Planbereichsgrenze - - - - -
	Baulinien - - - - -

Dieser Bebauungsplan ist Bestandteil der Satzung vom 24.9.1968...

Die Richtigkeit der Planunterlagen wird hiermit bescheinigt. Eine örtl. Überprüfung des Gebäudebestandes hat nicht stattgefunden. V 813/68

Osterholz-Scharmbeck, den 18.11.1968...  
  
*Baasen* Vermessungsoberrat  
 (Unterschrift, Dienstbez.)

Im Entwurf für die Gemeinde Ritterhude gefertigt.  
 Ritterhude, den 15.11.1967  
 (Unterschrift des Planbearbeiters)

Öffentlich ausgelegen gem. § 2 (6) BBauG. v. 23. 6. 60  
 vom 7.8.1968 - 2.9.1968

Bekanntmachung über Ort und Zeit der Auslegung erfolgt am 15.7.1968  
 Ritterhude, den 18.11.1968 *(durch Auskang u. Veröffentlichung im Osterholzer Kreisblatt)*  
 Der Gemeindedirektor: *Stilumms*  
 (Stempel) (Unterschrift n. d. g. Gemeinder.)

Wurde beschlossen als Satzung gem. § 10 BBauG. v. 23. 6. 60 am 24.9.1968  
 Ritterhude, den 18.11.1968

Der Bürgermeister: *Stilumms*  
 Der Gemeindedirektor: *Stilumms*  
 (Stempel) (Unterschrift n. d. geltenden Gemeinder.)

Genehmigt gem. § 12 BBauG. v. 23. 6. 60 (BGBl. I. S. 341)

Stade, den 4. März 1969  
  
 Der Regierungspräsident/A.Z. 1. Auftr.  
*Stilumms* 91.5.37/49

Rechtsverbindlich gem. § 12 BBauG. v. 23. 6. 60 durch ortsübliche Bekanntgabe  
 am ..... Der Gemeindedirektor:  
 (Unterschrift n.d.g. Gemeinder.)