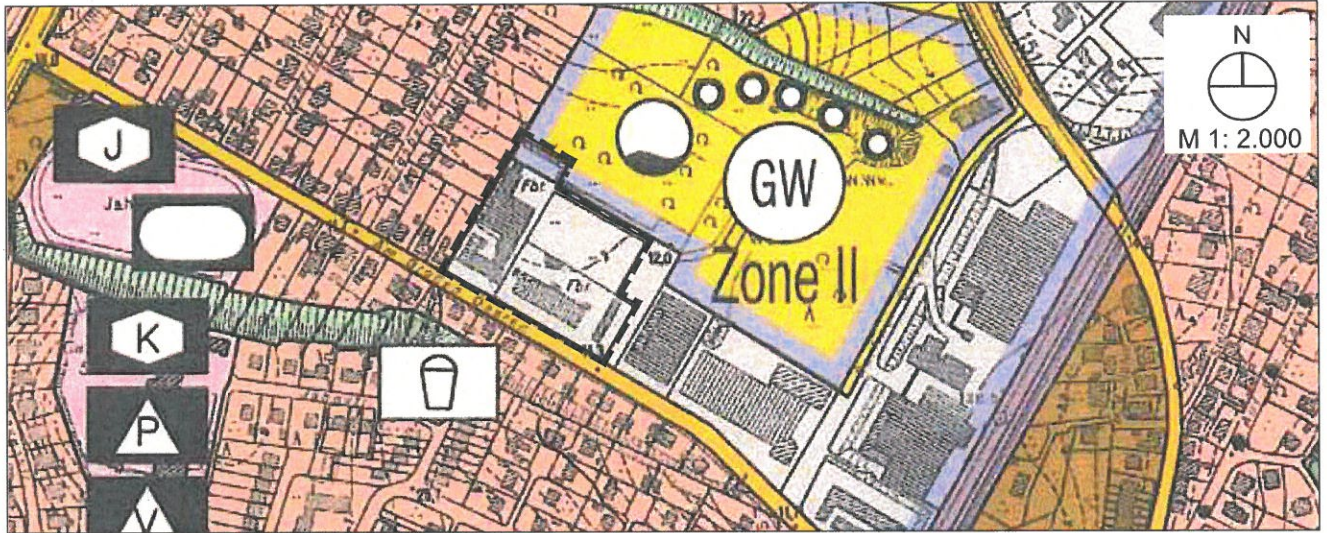


Ausschnitt rechtswirksamer Flächennutzungsplan







PLANZEICHENERKLÄRUNG

| | |
|---|---|
|  Gewerbliche Baufläche |  Versorgungsanlagefläche Wasser |
|  Grenze des räumlichen Geltungsbereichs der 1. Berichtigung des Flächennutzungsplans |  Umgrenzung der Flächen mit wasserrechtlichen Festsetzungen |

1. Berichtigung des Flächennutzungsplans



PLANZEICHENERKLÄRUNG

| | |
|---|---|
|  Gemischte Baufläche |  Versorgungsanlagefläche Wasser |
|  Grenze des räumlichen Geltungsbereichs der 1. Berichtigung des Flächennutzungsplans |  Umgrenzung der Flächen mit wasserrechtlichen Festsetzungen Wasserschutzgebiet Ritterhude Grenze Schutzzone II |

1. Berichtigung des Flächennutzungsplan der Gemeinde Ritterhude (§ 13a Abs. 2 Nr. 2 BauGB)

Die Gemeinde Ritterhude hat den vorhabenbezogenen Bebauungsplan Nr. 41a "Am Großen Geeren" im beschleunigten Verfahren gem. § 13a BauGB als Bebauungsplan der Innenentwicklung aufgestellt. Der Satzungsbeschluss wurde durch den Rat der Gemeinde Ritterhude am 15.12.2011 gefasst.

Gemäß § 13a Abs. 2 Nr. 2 BauGB wird der Flächennutzungsplan der Gemeinde Ritterhude im Wege der Berichtigung angepasst.

Ritterhude, den 13.05.25


Bürgermeister (Kuck)